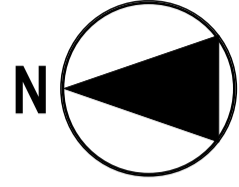


MAPA DO CELÓW PROJEKTOWYCH

skala 1:500

Woj.: wielkopolskie
Powiat: nowotomyski
Jednostka ewidencyjna: Gmina Nowy Tomyśl 301504_4
Obręb ewidencyjny: Nowy Tomyśl 0001
Ulica: Ogródowa
Arkusz: 7
Sektora: 5.175.30.09.3.2
Układ współrzędnych płaskich: 2000 południk 15
Układ wysokościowy: Kronsztadt 86
zasiegi aktualizacji
GK.6642.533.2021
mapa aktualna na dzień 01.03.2021 r.



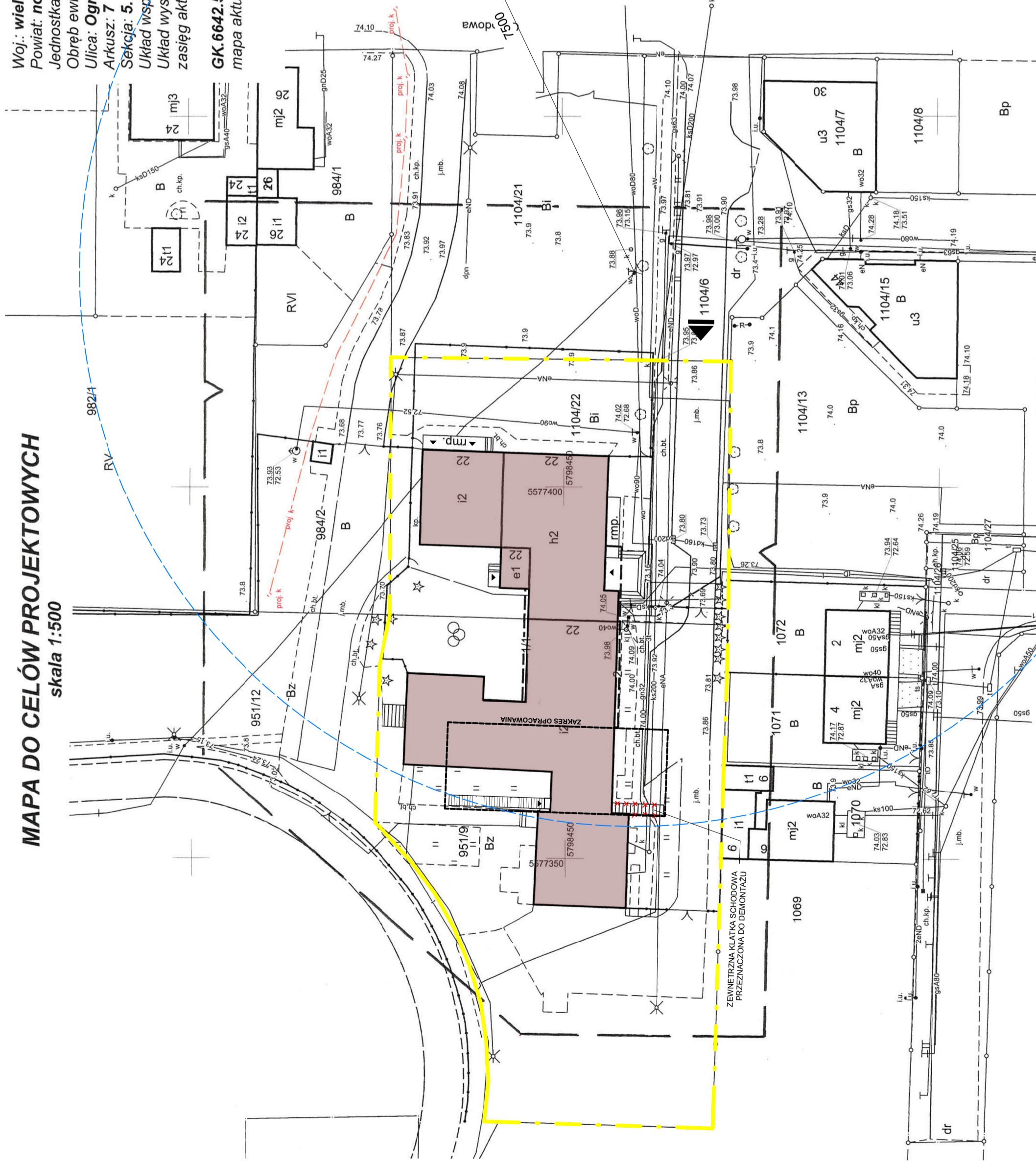
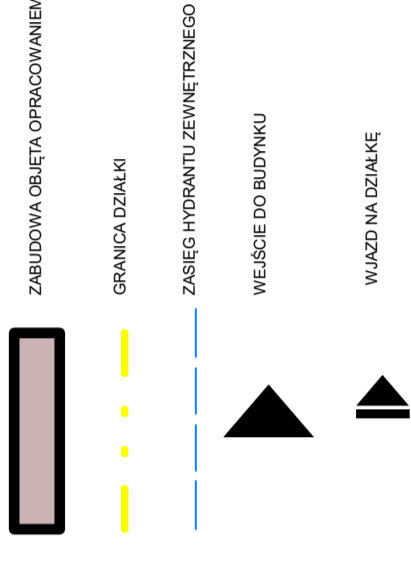
**ZA ZGODNOŚĆ Z ORYGINAŁEM MAPY DO
CELÓW PROJEKTOWYCH**

mgr inż. arch. Bartosz Minge
Z4WPOKK2019

UWAGA:
1. Wykazano wszystkie elementy, które w rzeczywistości nie są widoczne na rysunku, ale które zostały uwzględnione w projekcie (np. fundamenty, podłoga, wykończenie itp.).
2. Wykazano wszystkie elementy, które w rzeczywistości nie są widoczne na rysunku, ale które zostały uwzględnione w projekcie (np. fundamenty, podłoga, wykończenie itp.).
3. Wykazano wszystkie elementy, które w rzeczywistości nie są widoczne na rysunku, ale które zostały uwzględnione w projekcie (np. fundamenty, podłoga, wykończenie itp.).
4. Wykazano wszystkie elementy, które w rzeczywistości nie są widoczne na rysunku, ale które zostały uwzględnione w projekcie (np. fundamenty, podłoga, wykończenie itp.).
5. Projekt stworzony w ramach autorskiej działalności projektowej.

Przebieg linii technicznych i wyznaczenie linii granicznych:
- wyznaczenie linii technicznych i wyznaczenie linii granicznych;
- wyznaczenie linii technicznych i wyznaczenie linii granicznych;
- wyznaczenie linii technicznych i wyznaczenie linii granicznych;
- wyznaczenie linii technicznych i wyznaczenie linii granicznych;
- wyznaczenie linii technicznych i wyznaczenie linii granicznych;

LEGENDA OZNACZEŃ



Poświadczam się, że operatorem technicznym zawierającym rezultaty pracy geodezyjnej, w wyniku której powstał niniejszy dokument uzyskał pozytywny wynik weryfikacji.

Nazwa organu Służby Geodezyjnej / Kartograficznej, który otrzymał zgłoszenie prac
GK.6642.533.2021
Identyfikator zgłoszenia pracy geodezyjnej

Protokół nr 1 z dnia 08.03.2021 r.

Nr oraz data sporządzenia protokołu zawierającego pozytywny wynik weryfikacji
GK.6642.533.2021

Jestem świadomy odpowiedzialności karnej za złożenie fałszywego oświadczenia.

Starosta Nowotomyski
GeoAdam Usługi Geodezyjne
inż. Adam Szymański
Geodol. upraw. nr 21970
Stary Tomyśl B, 64-300 Nowy Tomyśl
NIP 795-120-15-73, REGON 302675141
Tel. 607 042 797

Wykonawca oraz inż. nazwisko i nr uprawnień zawodowych kierownika prac geodezyjnych